






# **Brumas & Cenários Travel and Tours**

***Paisagens e historias que marcam, laços que permanecem***

***Das Brumas ao Cenário Perfeito***

 [www.brumasecenarios.com](http://www.brumasecenarios.com)  
 [geral@brumasecenarios.com](mailto:geral@brumasecenarios.com)  
 +351 962374325

\*(Custo de uma chamada de acordo com o seu tarifário.)

# As Conhecidas Aventuras

Explore a Ilha de São Miguel com os nossos tours exclusivos, onde cada momento é pensado para criar memórias inesquecíveis. Entre paisagens deslumbrantes, segredos escondidos e experiências únicas, cada passeio é uma verdadeira aventura feita sob medida para si.

## Sete Cidades - Lagoa do Fogo

Explore as Sete Cidades, com as suas duas lagoas gémeas de cores únicas, e maravilhe-se com a Lagoa do Fogo, um cenário de paisagens selvagens e vistas deslumbrantes.

## Nordeste

Caminhe pelas paisagens naturais do Nordeste, repletas de miradouros, cascatas e recantos escondidos, e explore a Povoação, o berço histórico da ilha, com as suas tradições autênticas e vistas deslumbrantes.

## Furnas

Descubra a magia do Vale das Furnas, onde a natureza se manifesta nas suas águas termais e fumarolas únicas. Experimente o famoso guisado das Furnas, preparado com o calor natural da terra, e relaxe no meio de paisagens deslumbrantes.

## Rota das Lagoas e Cascatas (Nono e Exclusivo)

Explore lagoas escondidas, acessíveis apenas no nosso passeio todo-o-terreno, e desfrute de um piquenique privado no meio da natureza intocada. Cada momento é pensado para criar memórias únicas, bem diferentes do turismo convencional.



# A sua viagem pelos Açores começa aqui!

A **Brumas & Cenários, Lda.** nasceu da paixão pela sua terra e da experiência sólida de um dos seus sócios fundadores, ligado ao turismo e à hospitalidade desde 2001. Entre **brumas místicas e cenários deslumbrantes**, a empresa foi constituída a 14 de novembro de 2019, com a missão de ser muito mais do que uma agência de viagens e animação turística: somos **companheiros de viagem**, dedicados a criar momentos únicos e memórias inesquecíveis.

Com sede em **Ponta Delgada, na ilha de São Miguel**, crescemos com profissionalismo, simpatia e proximidade, colocando sempre o cliente no centro de tudo o que fazemos.

## Missão e Diferenciais

- Proporcionar **experiências autênticas, seguras e diferenciadas da concorrência**, revelando as belezas naturais de São Miguel, como a imponente **Lagoa das Sete Cidades** e a enigmática **Lagoa do Fogo**, assim como a sua história e cultura, gastronomia e tradições.
- Garantir um **atendimento personalizado e disponível 24 horas por dia**, pautado pela transparência, dedicação e acompanhamento contínuo, mesmo após a prestação do serviço.
- Disponibilizar uma equipa de **guias e motoristas experientes**, focada em assegurar qualidade, conforto e segurança em cada detalhe da sua viagem.

## Serviços Oferecidos

- **Transfers privados e tours personalizados**, adaptados aos interesses de cada cliente: paisagens icónicas, trilhos, cascatas, lagoas ou experiências gastronómicas.
- **Acompanhamento completo**, desde o agendamento até ao pós-serviço, garantindo uma experiência fluida, tranquila e memorável.

## PROPOSTA INVERNO 25/26

(VÁLIDO DE 01 DE NOVEMBRO DE 2025 A 31 MARÇO DE 2026)

**VALOR: 1200 € IVA INCLUIDO (PVP)**

Pick up e drop out em Ponta Delgada (para pick up e/ou drop out fora de Ponta Delgada, preço sob consulta)

**\*INCLUI TRANSFERS CHEGADA E SAÍDA 4 TOURS E 1 PICNIC NO TOUR ENTRE VALES E LAGOAS ATÉ 4 PAX.**



### 📍 Localização

Rua Carreira do Tirro, Armazém 5  
9500-170 – Santa Clara, Ponta Delgada

☎ **Escritório:** 962 374 325

✉ **Email:** [geral@brumasecenarios.com](mailto:geral@brumasecenarios.com)



## FD SETE CIDADES-LAGOA DO FOGO

Dois percursos / Dois Tipos de Viaturas

Saída Ponta Delgada ou Outro Local – 09:00	Saída Ponta Delgada ou Outro Local – 09:00
Carro 4 Pax	Jipe 4 Pax

Vista do Rei	Vista do Rei
Cerrado das Freiras	Cerrado das Freiras
Ponte das Sete Cidades	Ponte das Sete Cidades – Península – Canto dos Carneiros
Coffee Break – Aprox. 15 Mints.	Coffee Break – Aprox. 15 Mints.
Igreja São Nicolau	Igreja São Nicolau
Lagoa do Canário	Lagoa do Canário
Poços de São Vicente	Poços de São Vicente
Cidade da Ribeira Grande	Cidade da Ribeira Grande
Almoço a designar com Cliente a)*	Almoço a designar com Cliente a)*
Caldeira Velha b)*	Salto do Cabrito
Lagoa do Fogo	Caldeira Velha b)*
Pico da Barrosa	Lagoa do Fogo
Plantação Tradicional Ananas	Pico da Barrosa
	Plantação Tradicional Ananas
Duração estimada do Passeio: 7H a 7H30m	Duração estimada do Passeio: 7H a 7H30m

a) \* - Recomendações restaurantes: TukáTulá; Mané Flor; Monte Verde; Alabote, O Silva.

b) \* - Aconselhamos reservar bilhete com alguma antecedência devido á elevada procura para os banhos, para visitar o parque e Centro de Interpretação Ambiental da Caldeira Velha geralmente tem bilhetes disponíveis.

📞 **Escritório:** 962 374 325

✉ **Email:** [geral@brumasecenarios.com](mailto:geral@brumasecenarios.com)



## Tours By Brumas & Cenários

### FD SETE CIDADES-LAGOA DO FOGO

**Vista do Rei** - A paisagem que inspirou Reis e Poetas.

Dizem que o Rei D. Carlos I ficou tao impressionado e maravilhado transmitindo a sua felicidade que o Povo batizou como vista do Rei, sobre a vista conseguimos observar a famosa Lagoa verde e Azul, a ponte com sete arcos que divide a lagoa, a lagoa azul é conhecida pela sua península área protegida pela sua flora, ainda existe um conto sobre uma Princesa e um Pastor um amor proibido onde as lagrimas de ambos encheram os Lagos. O Vulcão das Sete Cidades, na ilha de São Miguel, Açores, é um vulcão poligenético com uma grande cratera que alberga as famosas Lagoa Azul e Lagoa Verde. Formada por colapso há cerca de 36.000 anos, a caldeira também contém outros centros vulcânicos e lagoas menores, como a Lagoa de Santiago e a Lagoa Rasa. A paisagem é de grande valor científico e geoturístico, com o fenómeno das lagoas de cores distintas a ser explicado pela reflexão da vegetação e do céu nas suas águas. Podemos avistar na subida por vezes o complexo dos Picos (230 pequenas montanhas) formados á cerca de 50000 anos que acabaram por unir e formar a ilha como conhecemos hoje. A ultima erupção nesta zona foi aproximadamente em 1439 onde chamamos de Lagoa Seca.

**Igreja de São Nicolau** - Mandada construir em 1849 pelo Coronel Nicolau e sua esposa Teres Rebelo como cumprimento de um voto religioso, uma das poucas com estilo neogótico e inaugurada em 1857

**Lagoa do Canário** - Existe um facto em relação ao seu nome Canário porque foi um casal que veio das Ilhas Canárias e que se instalou perto desta lagoa. Fica situada a 800 metros de altitude dentro da Serra Devassa, pode-se fazer um pequeno trilho até um dos mais emblemáticos miradouros Grotta do Inferno de onde avistamos a Lagoa Rasa, Santiago, Lagoa Azul consegue-se ter uma prespectiva diferente sobre a cratera. \_Aqueduto e Murro das Nove Janelas, a mando do Rei foi construído pois era necessário abastecer Ponta Delgada com agua.

**Poços de São Vicente** - Refere-se a cavidades naturais escavadas pelas ondas nas rochas basálticas também no Sec.XX a zona era usada para a caça á baleia e sua fabrica de processamento de Baleias.

**Cidade da Ribeira Grande** - A 2 maior cidade da ilha, fundada a 1507 como Vila e em 1981 foi elevada a cidade, famosa pela Surf, e zonas termais, tem alguns dos melhores restaurantes da ilha bem como praias de longo comprimento.

**Cascata Salto do Cabrito** - Emblemática pela sua lenda que conta que o cabrito saltou de uma altura de 40 metros e sobreviveu, ponto de visita pelo seu trilho e uso das aguas das ribeiras para produção de energia elétrica.

**Monumento Natural Caldeira Velha** - Fica na subida para a montanha, conhecido pelo seu jardim e aguas termais, bilheteira on-line e de preferência comprar com alguns dias de antecedência existe sempre a possibilidade de apenas comprar o bilhete para visitar o jardim e Centro Ambiental.

**Lagoa do Fogo** - Uma das reservas Naturais da Ilha seu nome é originário devido á ultima erupção em 1563 quando alguém avistou a erupção no lago então deu se o seu nome Lago do Fogo, existe trilhos onde podem ir ate ao lago e sua praia ou pequeno portinho.

**Pico da Barrosa** - Segundo ponto mais alto da ilha também conhecido pelas antenas colocados para transmissões radio e televisão

**Plantações de Ananases** - Chegaram á ilha como planta ornamental vindo da América do Sul, onde era valorizado pelas suas propriedades terapêuticas e sabor exótico.

Apareceu posteriormente para cultivo comercial como resposta á crise da Laranja, foi conhecido pelo “ouro verde” e chegaram a exportar cerca 17 mil toneladas principalmente para a Europa.

~



## FD - TOUR FURNAS

Saída Ponta Delgada ou Outro Local – 09:00
Carro 4 PAX.

Cerâmica Vieira – Lagoa
Miradouro do Pisão
Vila Franca do Campo – Senhora da Paz
Coffee Break – Queijadas da Vila
Lagoa das Furnas
Parque Terra Nostra (1H até 1H:30m) ou Poça da Dona Beija (Max 1H e 30m)
Almoço a designar com Cliente aproximadamente. 1H a)*
Caldeiras e águas minerais
Miradouro Pico do Ferro
Chá Gorreana ou Porto Formoso
Miradouro Santa Iria
Duração estimada do Passeio: 7H a 7H30m

a) \*Recomendações restaurantes: Tony's; Terra Nostra; Caldeiras; Vale das Furnas (Parque de Campismo)

📞 **Escritório:** 962 374 325

✉️ **Email:** [geral@brumasecenarios.com](mailto:geral@brumasecenarios.com)



## Tours By Brumas & Cenários

### FD Furnas

**Forte São Caetano** - Estrutura histórica que desempenhou um papel importante na defesa contra-ataques de Piratas e Corsários no Séc. XVI e XVII.

**Cerâmica Vieira** – Na Cidade de Lagoa Histórica e centenária com técnicas artesanais designs inspirados na cultura açoriana.

Barro trazido da ilha de Santa Maria e Portugal Continental onde ambos são misturados com areia resultando loiça de alta qualidade.

Cidade de Lagoa também foi importante como sendo zona de secagem de tabaco.

**Miradouro do Pisão** - Vista deslumbrante sobre a Caloura, piscinas naturais e o antigo Convento da Caloura, vista sobre Água d'alto e Ilhéu de Vila Franca do Campo.

**Vila Franca do Campo** - Primeira capital dos Açores ate 1522 Sec. XV apos uma catástrofe (terramoto) onde acabaram por falecer entre 3000 a 5000 pessoas , deu-se a sua reconstrução onde conseguimos ver o uso do estilo Barroco na sua construção, no topo da Vila podemos ver a Ermida da senhora da Paz onde a lenda conta que Virgem Maria apareceu a um pastor, do topo avistamos o Ilhéu de Vila Franca do Campo chaminé vulcânica no oceano formado á cerca de 4000 anos é considerada Reserva Natural.(informamos que está encerrado ao publico neste momento, mas normalmente existe cerca de 400 bilhetes diários disponíveis) com possibilidade de visitar no Verão.

**Senhora Da Paz** – Igreja e Miradouro, a ermida de Nossa Senhora da Paz, no concelho de Vila Franca do Campo, foi construída em 1764, mas "remonta a um templo mais primitivo, erguido, possivelmente, no século XVI, no local onde um pastor terá encontrado uma imagem da Virgem numa gruta", segundo a diocese. Vista deslumbrante sobre Vila Franca do Campo e seu Ilhéu.

**Furnas** - A magica lagoa das Furnas formou-se apos colapsos vulcânicos, e nas proximidades conseguimos visitar a ultima erupção que ocorreu em 1630 na zona chamada de lagoa Seca. Podemos observar uma das raras igrejas com estilo neogótico bem como fumarolas e onde fazem o famoso cozido das Furnas.

**a) - Parque Terra Nostra** - Jardim icónico do arquipélago, combinando paisagens vulcânicas, aguas termais e uma biodiversidade excecional.

**b) - Poça da Dona Beija** -Poça da Dona Beija nome inspirado numa telenovela, faz parte de um conjunto de fontes termais ricas em ferro ligadas aos fenómenos vulcânicos que fazem parte da história da cratera do vale das Furnas. A sua formação advém dos aquíferos termais subterrâneos existentes o que faz com que a água, em permanente contacto com rochas sujeitas a altas temperaturas, aqueça gradualmente, atingindo a temperatura média de 39° C.

**Caldeiras das Furnas** - Situada no centro da vila zona de altas temperaturas entre 70° a 98° Celcius, zona de diversas aguas minerais algumas com nome de médicos pois eram prescritas por se acreditar no beneficio para a saúde. O Vale foi povoado no sec. XVII com a procura de terras férteis. As Furnas também são conhecidas pelas suas Camélias e as flores geralmente tem cores mais vivas devido ao solo ser muito rico em ferro.

**Miradouro Pico do Ferro** - Um dos pontos mais icónicos da ilha oferecendo vistas deslumbrantes sobre a Vila das Furnas e sua Lagoa, quando de boa visibilidade avista-se o Pico da Varra ponto mais alto da ilha (bem como as hélices eólicas).

**Plantações de Chá** – Gorreana ou Porto Formoso. A produção de chá nos Açores, na ilha de São Miguel, começou no início do século XVIII por volta de 1820, como alternativa à cultura da laranja em declínio, com Jacinto Leite a iniciar a primeira plantação a partir de sementes trazidas do Brasil. O auge da produção ocorreu na década de 1950 tendo uma produção aproximada de 250 toneladas por ano, mas a concorrência e a crise pós-guerra bem como falta de mão de obra especializada levaram ao declínio da produção, deixando apenas duas fabricas em funcionamento (Gorreana e Porto Formoso). Estas fabricas utilizam métodos orgânicos devido às condições naturais, são as únicas plantações de chá ativas na Europa e mantem a tradição da produção de chás Verde, Preto e Branco, embora e devido a elevada procura já existem outros lotes de infusão.

**Miradouro de Santa Iria** - Vista Panorâmica sobre a baía de Santa Iria com falésias verdejantes e o azul do oceano. Consegue-se avistar grande parte da costa norte da ilha desde da Ponta da Bretanha ate á freguesia dos Fenais da Ajuda também usado como ponto de vigia sobre piratas.



## FD - TOUR NORDESTE

Saída Ponta Delgada ou Outro Local – 09:00
Carro 4PAX

Miradouro Salto do Cavalo
Vila da Povoação/Coffee Break e Doce Típico
Miradouro Pico Longo
Água Retorta
Ponta da Madrugada
Ponta do Sossego
Vila do Nordeste
Almoço a Designar com o Cliente a)*
Despe-te que te Suas
Ribeira dos Caldeirões
Salto da Farinha
Duração estimada do Passeio: 7H a 7H30m

a) \*Recomendações restaurantes: Casa de Pasto O Cardoso; Os Melos; Cléricos.

📞 **Escritório:** 962 374 325

✉ **Email:** [geral@brumasecenarios.com](mailto:geral@brumasecenarios.com)



## Tours By Brumas & Cenários

### FD – Nordeste

**Salto do Cavalo** - Este miradouro localiza-se no Pico do Salto do Cavalo a cerca de 760 metros de altitude e oferece uma vasta vista que se estende sobre o Vale da Povoação e a suas sete lombas. Ao longe tem o mar a preencher a paisagem que se estende até ao horizonte, por vezes conforme a nebulosidade vê-se perfeitamente a ilha de Santa Maria.

**Vila da Povoação**- Têm uma história profundamente ligada ao descobrimento da ilha. Em 1432, Gonçalo Velho Cabral desembarcou na área da Povoação Velha, iniciando a colonização da ilha de São Miguel a partir de 1440, sendo a vila oficialmente fundada como sede do município em 1444. A região, fértil e rica em água, tornou-se o "celeiro da ilha", com a produção de cereais, especialmente trigo, sendo um pilar da economia local, como demonstra o Museu do Trigo.

**Pico Longo** - Este acidente geológico tem o seu ponto mais elevado a 584 metros de altitude acima do nível do mare.

**Aqua Retorta** - Situada na zona este da ilha, esta freguesia é dominada pelo verde das montanhas e pastos e tem vista para o mar. A freguesia subdivide-se em duas zonas: Terra Chã e Fagundas, sendo esta última muito menos habitada.

O nome da freguesia provém, segundo Gaspar Frutuoso, de uma ribeira que a atravessa, "contorcendo-se" durante o seu percurso.

**Ponta da Madrugada** - Deste miradouro obtêm-se uma vista imensa sobre o mar infinito e sobre parte das montanhas do concelho do Nordeste. Daqui, avista-se na distância a praias do Lombo Gordo e a Ponta da Marquesa.

**Ponta do Sossego** - Este miradouro foi sujeito a obras de restauro e manutenção cuja inauguração aconteceu no dia 18 de Julho de 1995. Oferece uma vista ampla sobre a costa norte da ilha bem como sobre parte das montanhas do Nordeste. Este miradouro é em parte ajardinado não só com plantas de flor, mas também com flora endémica típica da Macaronésia. Sendo possível merendar à sombra de telheiros de colmo.

**Vila do Nordeste** - O Nordeste é muito conhecido pela sua vegetação e pelas lindas flores como as hortênsias ou as azáleas que enfeitam as estradas do concelho. Aqui se localiza o Pico da Vara, ponto mais alto da ilha de São Miguel, com cerca de 1100 metros de altitude. O seu relevo é de carácter montanhoso, recortado por ribeiras que deslizam por entre a vegetação. Com uma extensão aproximada de 1982 hectares, incorpora uma grande quantidade de vegetação endémica e típica da Macaronésia, assim como todo um conjunto de flora rara e de grande valor. O Priolo, ave endémica da ilha, encontra aqui o seu habitat.

**Miradouro Despe-te Que Suas** - Deste miradouro obtêm-se uma vista ampla sobre parte da costa norte da ilha de São Miguel e sobre as localidades da Algarvia e Santana. Sendo de destacar a altitude das arribas e profundas falésias sobre as quais foi construído.

**Ribeira dos Caldeirões** - Este parque natural é uma paragem obrigatória para todos os viajantes. Apresenta belas paisagens e oferece uma excelente oportunidade para um passeio relaxante rodeado por uma natureza espetacular. Um cenário maravilhoso para fotografias! Entre grandes quedas de água e uma vegetação única, este é o local perfeito para passar um dia tranquilo longe da cidade. Mas também há opções para os viajantes mais aventureiros! Entre a Casa do Moleiro, a antigos currais de porcos muito típico da cultura Açoriana.

**Salto da Farinha** - O nome "Salto da Farinha" advém da moagem de cereais que antigamente ali era praticada, e não possui uma história antiga ligada a eventos significativos, mas sim uma importância natural e histórica recente ligada ao desembarque de tropas liberais na Achadinha em 1831. O local é conhecido pela sua cascata com cerca de 40 metros de altura e pelo miradouro que oferece uma vista panorâmica sobre a costa norte da ilha de São Miguel.



## FD - TOUR ROTA DAS LAGOAS E CASCATAS

Feito Apenas com viaturas off-road – Jipe 4 PAX

Saída Ponta Delgada ou Outro Local – 09:00

Vila Franca do Campo
Lagoa Do Congro / Nenúfares
Lagoa do Areeiro
Cascalheira do Monte Escuro
Monte Escuro
Lagoa São Brás
Almoço ou a) * Picnic* – b) *A designar com o cliente a) *
Lombadas
Barragem
Caldeiras da Ribeira Grande * ( Possibilidade de banhos termais)
Salto da Cabrito
Duração estimada do Passeio: 7H a 7H30m

a) \* Picnic – incluído no Tour.

b) \* Recomendações restaurantes; Gorreana; Amaral; Maré Cheia; Cantinho do Cais

📞 **Escritório:** 962 374 325

✉️ **Email:** [geral@brumasecenarios.com](mailto:geral@brumasecenarios.com)



## Tours By Brumas & Cenários

### TOUR – FD ROTA DAS LAGOAS E CASCATAS

**Vila Franca do Campo** - Primeira capital dos Açores até 1522. Sec. XV após uma catástrofe (terramoto) onde acabaram por falecer entre 3000 a 5000 pessoas, deu-se a sua reconstrução onde conseguimos ver o uso do estilo Barroco na sua construção, no topo da Vila podemos ver a Ermida da senhora da Paz onde a lenda conta que Virgem Maria apareceu a um pastor, do topo avistamos o Ilhéu de Vila Franca do Campo chaminé vulcânica no oceano formado há cerca de 4000 anos é considerada Reserva Natural, informamos que está encerrado ao público neste momento, mas normalmente existe cerca de 400 bilhetes diários disponíveis.

**Lagoa do Congro** - Lagoa serena e intocável formada há 3900 anos ainda hoje por vezes é o epicentro de alguns dos sismos sentidos na ilha. Podemos também observar uma lagoa de pequena dimensão com grande população de nenúfares. Trilho de aproximadamente 45 minutos.

**Lagoa do Areeiro** - Lagoa de origem vulcânica criada por colapso de um cone secundário do complexo de Água de Pau, vegetação rodeado por criptomérias e vegetação endémica, musgos e fetos.

**Cascalheira do Monte Escuro** - Depósito de Fragmentos de rocha vulcânica expelidos durante erupções antigas da Serra de Água de Pau, Rochas dominadas por bagacinas (cinzas vulcânicas compactadas) e escórias (pedras porosas de lava) sua idade estimada entre 5000 a 15000 anos.

**Monte Escuro** – Vem da Cor Negra das rochas e da vegetação densa que cobria a área antes do incêndio no Sec. XX, também muito conhecido pois era um dos locais onde era extraído as pedras para construção tradicional (casas, pontes, igrejas, etc)

**Lagoa de São Brás** – Pode ter sido formada em 1563 seu nome é em homenagem ao Santo Padroeiro local, era utilizada para abastecimento de água agrícola e fica rodeada por vegetação endémica e criptomérias. Caso haja interesse podemos fazer um trilho para visitar alguns tanques agrícolas onde conseguimos ver o Trintão de Crista. Também ideal para um Pic-Nic Privado.

**Lombadas** – A água mais famosa dos Açores e Portugal, foi considerada umas das melhores águas gasificadas de Portugal. O nome vem do relevo acidentado (lombas). A lenda diz que a água tem propriedades milagrosas para a voz, cantores bebiam antes das suas atuações. A água é rica em bicarbonatos (ajudam a digestão) e silício (benefícios para a pele e cabelo)

**Barragens** - Uma das primeiras usinas de energia elétrica renováveis dos Açores (ainda em operação). Regula o fluxo da Ribeira Grande evitando cheias. A Barragem foi construída em 1930 marcando o início da eletrificação da ilha.

**Caldeiras da Ribeira Grande** – Área de manifestações vulcânicas secundárias (fumarolas e termas) Nascentes termais 35 a 40° usados desde Sec. XIV para banhos termais. As águas eram usadas para tratamento do reumatismo e doenças de pele. O enxofre era extraído para fabrico de pólvora Sec. XIV.

**Cascata Salto do Cabrito** - Emblemática pela sua lenda que conta que o cabrito saltou de uma altura de 40 metros e sobreviveu, ponto de visita pelo seu trilho e uso das águas das ribeiras para produção de energia elétrica.